

DOKUMENTACJA PROJEKTOWA

1. Nazwa nadana zamówieniu przez zamawiającego:

„Przebudowa drogi wewnętrznej na działce nr 727 obręb Sępichów
od km 0+000 do km 0+425”

2. Adres obiektu budowlanego:

Działka Nr 727 ark. 1 obręb Sępichów

Jednostka ewidencyjna – Nowy Korczyn

3. Nazwa i kody: 45 000 000 – 7 Roboty budowlane

a) grup robót - 45 200 000 – 9

b) klas robót - 45 230 000 – 8

c) kategorii robót - 45 233 000 – 9

4. Nazwa i adres zamawiającego:

Gmina Nowy Korczyn, ul. Krakowska 1, 28-136 Nowy Korczyn

Opracował:

BURMISTRZ

Paweł Zagaja

Gmina Nowy Korczyn
ul. Krakowska 1, 28-136 Nowy Korczyn
woj. świętokrzyskie
NIP 655-18-75-335 Regon 291010429

listopad 2025

SPIS TREŚCI

I. Dokumenty formalno – prawne.

- Klauzula – oświadczenie kompletności projektu dokumentacji technicznej;
- oświadczenie dotyczące kanału technologicznego

II. Część opisowa.

- Orientacja;
- Opis techniczny;

III. Część rysunkowa.

- Mapa geodezyjna;
- Plan zagospodarowania terenu;
- Przekrój normalno - konstrukcyjny nawierzchni;

Opracował:

BURMISTRZ

Paweł Zagaja

Gmina Nowy Korczyn
ul. Krakowska 1, 28-136 Nowy Korczyn
woj. świętokrzyskie
NIP 655-18-75-335 Regon 291010429

DOKUMENTY

FORMALNO-PRAWNE

Nowy Korczyn, 25 listopad 2025 r.

OŚWIADCZENIE

Oświadczam, że Dokumentacja Projektowa pod nazwa „Przebudowa drogi wewnętrznej na działce nr 727 obręb Sępichów od km 0+000 do km 0+425” została sporządzona zgodnie z obowiązującymi przepisami prawa, normami oraz zasadami wiedzy technicznej.

Jest kompletna z punktu widzenia celu, któremu ma służyć.

BURMISTRZ

Paweł Zagaja

Gmina Nowy Korczyn

ul. Krakowska 1, 28-136 Nowy Korczyn
woj. świętokrzyskie

NIP 655-18-75-335 Regon 291010429

CZĘŚĆ

OPISOWA

ORIENTACJA
SKALA 1:50 000

Koniec przebudowy
do km 0+425

Początek przebudowy
od km 0+000

OPRACOWAŁ

BURMISTRZ

Paweł Zogaj

OPIS TECHNICZNY

Przebudowa drogi wewnętrznej na działce nr 727 obręb Sępichów od km 0+000 do km 0+425

1. Podstawa i przedmiot opracowania.

- Kopia mapa ewidencyjna;
- Rozporządzenie Ministra Transportu i Gospodarki Morskiej z dnia 02.03.1999 r. w sprawie warunków technicznych, jakim powinny odpowiadać drogi publiczne i ich usytuowanie (Dz. U. 2016 poz. 124 z późn. zm.);
- Pomiary
- Ustalenia z Inwestorem
- Wizja lokalna w terenie

Celem niniejszego opracowania jest określenie robót związanych z przebudową drogi wewnętrznej na działce nr 727 obręb Sępichów od km 0+000 do km 0+425.

2. Opis stanu istniejącego.

Droga wewnętrzna zlokalizowana na działce nr 727 znajduje się w województwie świętokrzyskim, powiecie buskim, gminie Nowy Korczyn. Początek przebudowywanego odcinka drogi wewnętrznej od granicy pasa drogi powiatowej nr 1090T Szczerbaków – Szczytniki – Nowy Korczyn, koniec przebudowywanego odcinka został zaznaczony na mapie. Jezdnia na przebudowywanym odcinku w km 0+000 do km 0+425 szerokości 3,50 m o nawierzchni tłuczniowej posiada liczne zaniżenia, nierówności w profilu poprzecznym i podłużnym, nie posiada odpowiedniej nośności. Zaniżone pobocza na całym odcinku stanowią zagrożenie dla ruchu.

3. Opis stanu projektowanego.

Podbudowa:

- koryta gł. 40 cm wykonywane w gruntach kat. II-IV;
- warstwy odsączające wykonywane i zagęszczane mechanicznie o gr. 10 cm;
- podbudowa z kruszywa łamanego 31,5-63 mm – warstwa dolna zagęszczona mechanicznie o gr. 20 cm;
- podbudowa z kruszywa łamanego 0-31,5 mm – warstwa górna zagęszczona mechanicznie o gr. 10 cm;

Nawierzchnia:

- mechaniczne wyrównanie istniejącej podbudowy mieszanką mineralno-asfaltową w ilości 75kg/m² standard II, transport mieszanki samochodami samowyładowczymi;
- nawierzchnia z mieszanek mineralno – asfaltowych standard II, grubości warstwy ścieralnej po zagęszczeniu gr. 4 cm, transport mieszanki samochodami samowyładowczymi;

Pobocza:

- utwardzenie poboczy kruszywem kamiennym 0-31,5 gr. 10 cm o szerokości 0,50 m z zagęszczeniem;

4. Uwagi.

- Całość robót należy wykonać zgodnie z obowiązującymi przepisami branżowymi i B.H.P.
- Wszystkie użyte materiały powinny posiadać certyfikaty i aprobaty techniczne.
- Całość robót będzie wykonywana w granicach pasa drogowego.
- Roboty ziemne w bezpośredniej bliskości istniejącego uzbrojenia wykonać ręcznie, pod nadzorem właściciela sieci.
- Droga jednojezdniowa, dwukierunkowa.
- Na czas realizacji robót droga zostanie wyłączona z ruchu.

Opracował:

BURMISTRZ

Paweł Zagaja

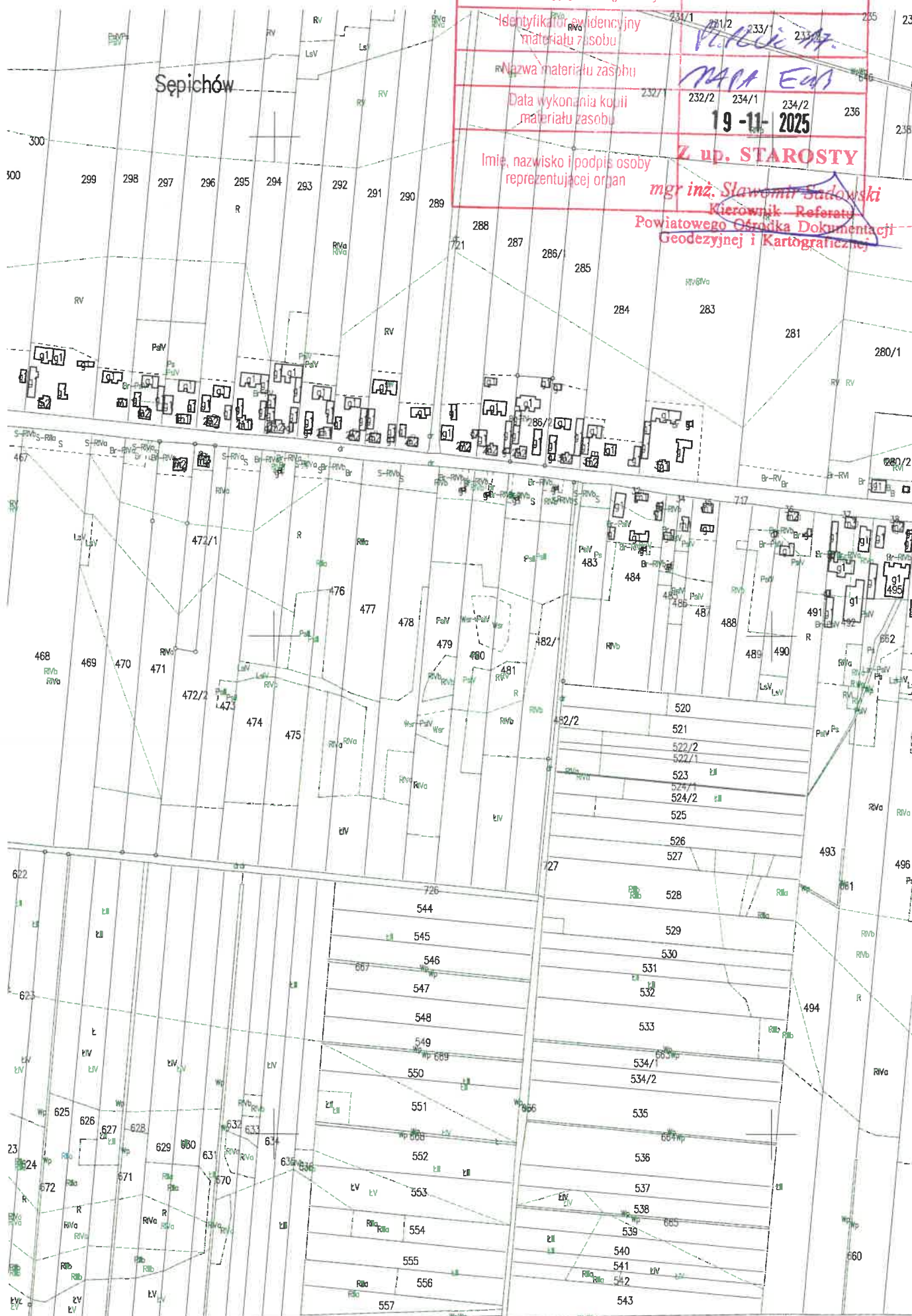
Gmina Nowy Korczyn
ul. Krakowska 1, 28-136 Nowy Korczyn
woj. świętokrzyskie
NIP 655-18-75-335 Regon 291010429

CZĘŚĆ

RYSUNKOWA

akt. 669.5571.2025

Nazwa organu prowadzącego państwowy zasób geodezyjny i kartograficzny	STAROSTA BUSKI
Identyfikator ewidencyjny materiału zasobu	231/1 231/2 233/1 233/2 235
Nazwa materiału zasobu	MAPA EOB
Data wykonania kopii materiału zasobu	232/2 234/1 234/2 236
Imię, nazwisko i podpis osoby reprezentującej organ	19-11-2025 Z up. STAROSTY mgr inż. Sławomir Sadowski Kierownik Referatu Powiatowego Ośrodka Dokumentacji Geodezyjnej i Kartograficznej

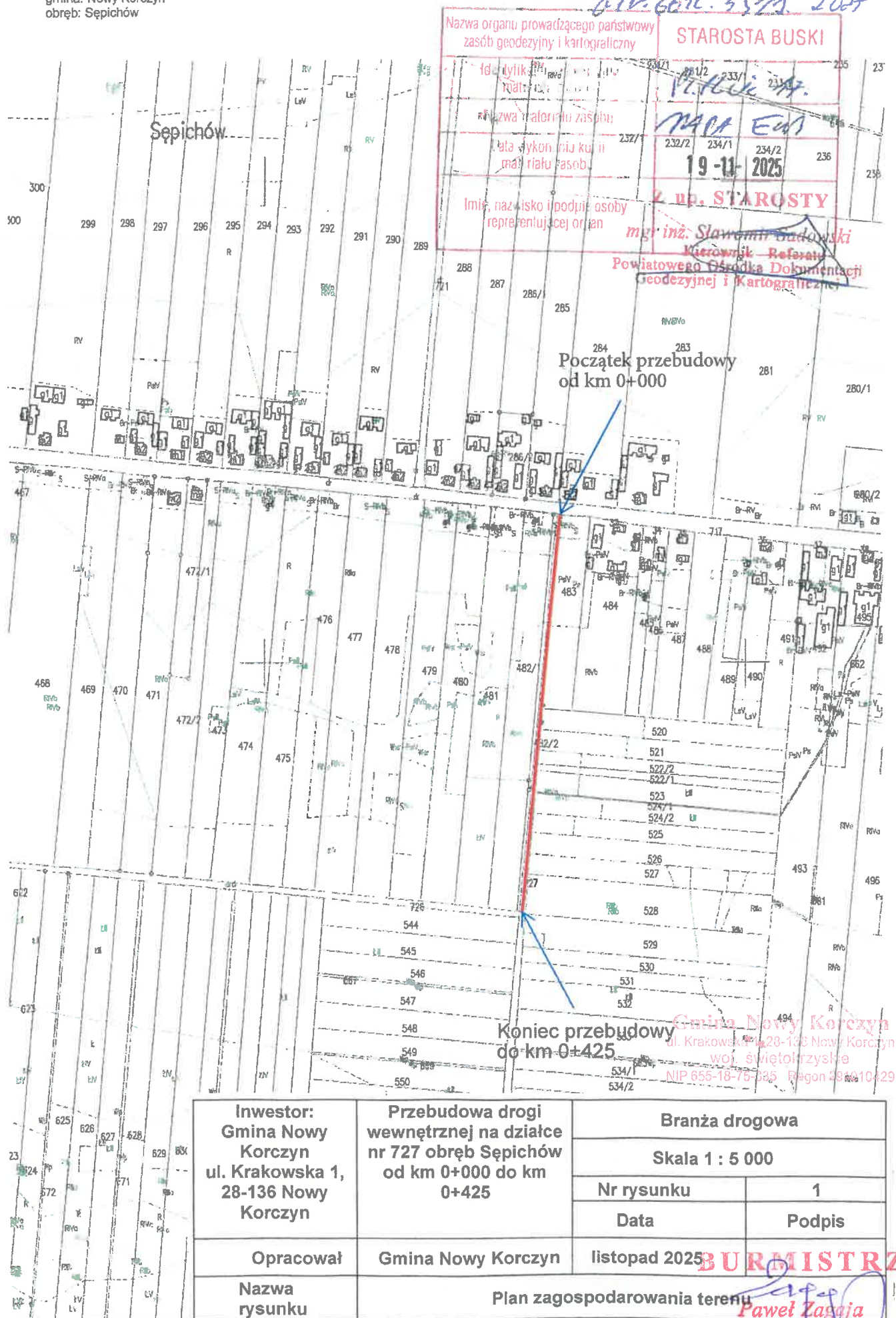


województwo świętokrzyskie
powiat buski
gmina: Nowy Korczyn
obręb: Sępichów

Kopia mapy ewidencyjnej (fragment)

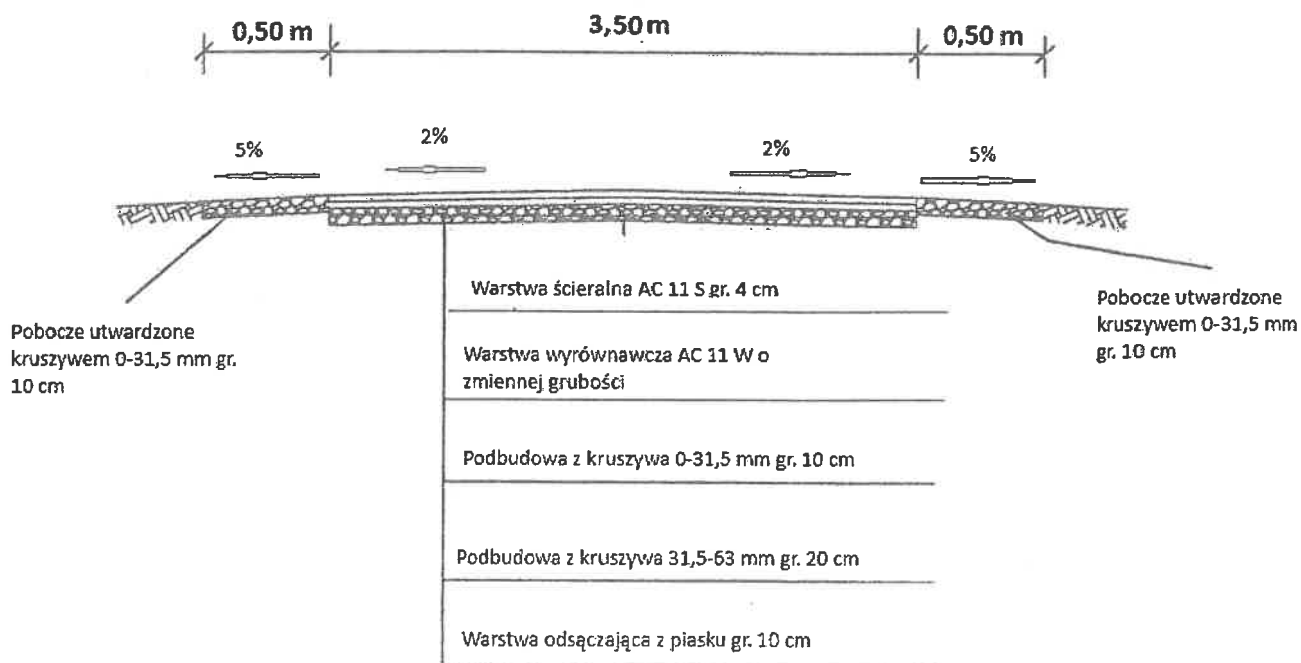
Skala 1:5000

611-6692-5521 2025



Sporządził: Marcin Kosiński dnia 2025.11.19

PRZEKRÓJ NORMALNO-KONSTRUKCYJNY
od km 0+000 do km 0+425



Gmina Nowy Korczyn
ul. Krakowska 1, 28-136 Nowy Korczyn
woj. świętokrzyskie
NIP 656-18-75-335 Regon 291010429

Inwestor: Gmina Nowy Korczyn ul. Krakowska 1, 28-136 Nowy Korczyn	Przebudowa drogi wewnętrznej na działce nr 727 obręb Sępiechów od km 0+000 do km 0+425	Branża drogowa	
		Skala 1 : 5 000	
		Nr rysunku	2
		Data	Podpis
Opracował	Gmina Nowy Korczyn	listopad 2025	
Nazwa rysunku	Przekrój normalno-konstrukcyjny od km 0+000 do km 0+425		

Burmistrz

Paweł Zagaja